
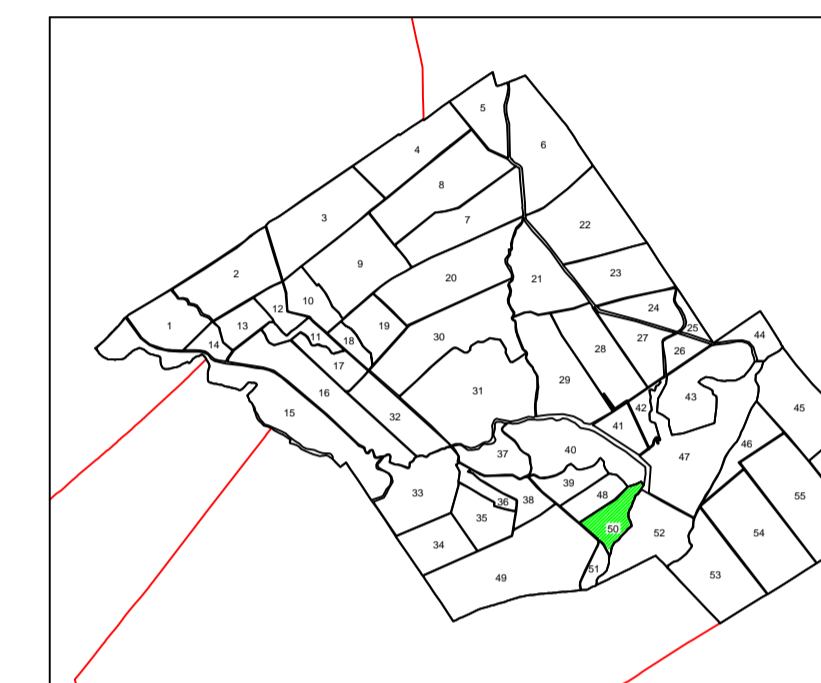


**PLAN CADASTRAL**  
**JUDEȚUL PRAHOVA**  
**UAT Boldesti-Gradistea**  
**Sectorul Cadastral Nr. 50**  
 Scara 1:2000  
 Sistem de proiectie STEREO 70  
 Planșa Nr. 1/1



SCHIȚA CU DISPUNEREA  
 SECTOARELOR CADASTRALE




Scara = 1:2000  
 1 cm pe plan = 20 m pe teren

Coordonate în sistemul  
 de proiectie națională  
 STEREOGRAFIC 1970

**Legenda**

- Limita UAT
- Limita Sector Cadastral
- Limita Tarla
- Limita Imobil
- 50 Numar Sector cadastral
- T39 Numar Tarla
- 5680 ID imobil
- Limita intravilan

Disponerea planselor:



Executant SC Stimevo Survey SRL  
 Data intocmirii : aprilie 2021  
 Semnatura:  
 Stampila:

Sistem de proiectie 1970

Documentele tehnice ale cadastrului - spre publicare

